

Министерство Российской Федерации по развитию Дальнего Востока и Арктики

Ходатайство об установлении публичного сервитута	
1	Министерство Российской Федерации по развитию Дальнего Востока и Арктики (Минвостокразвития России) <small>(наименование органа, принимающего решение об установлении публичного сервитута)</small>
2	Сведения о лице, представившем ходатайство об установлении публичного сервитута (далее – заявитель):
2.1	Полное наименование Общество с ограниченной ответственностью «Газпром межрегионгаз»
2.2	Сокращенное наименование ООО «Газпром межрегионгаз»
2.3	Организационно-правовая форма Общество с ограниченной ответственностью
2.4	Почтовый адрес (индекс, субъект Российской Федерации, населенный пункт, улица, дом) 197110, Российская Федерация, г. Санкт-Петербург, набережная Адмирала Лазарева, д. 24, литер А
2.5	Фактический адрес (индекс, субъект Российской Федерации, населенный пункт, улица, дом) 197110, Российская Федерация, г. Санкт-Петербург, набережная Адмирала Лазарева, д. 24, литер А
2.6	Адрес электронной почты mrg@mrg.gazprom.ru
2.7	ОГРН 1025000653930
2.8	ИНН 5003021311
3	Сведения о представителе заявителя:
3.1	Фамилия Бугаенко
3.1	Имя Алексей
3.1	Отчество (при наличии) Геннадьевич
3.2	Адрес электронной почты -
3.3	Телефон -
3.4	Наименование и реквизиты документа, подтверждающего полномочия представителя заявителя доверенность от 01.06.2020 № 78/162-н/78-2020-5-445, удостоверена А.Е. Маретиной, ВРИО нотариуса нотариального округа Санкт-Петербурга Е.Ю. Маретина
4	Прошу установить публичный сервитут в отношении земель и земельных участков в целях, предусмотренных п. 1 ст. 39.37. ЗК РФ для размещения линейного объекта системы газоснабжения и его неотъемлемых технологических частей федерального значения: «Газопровод-отвод и ГРС Врангель Приморского края (2 этап. Строительство газопровода-отвода на ГРС Врангель от точки подключения газопровода-отвода на ГРС Большой Камень до ГРС Врангель Приморского края)» I этап строительства»
5	Испрашиваемый срок публичного сервитута согласно п. 6 ст. 39.43., п. 1 ст. 39.45. ЗК РФ 10 лет
6	Срок, в течение которого в соответствии с расчетом заявителя использование земельного участка (его части) и (или) расположенного на нем объекта недвижимости в соответствии с их разрешенным использованием будет в соответствии с подпунктом 4 пункта 1 статьи 39.41 Земельного кодекса Российской Федерации невозможно или существенно затруднено (при возникновении таких обстоятельств): общий нормативный срок строительства – 16,1 месяца. Срок определен в проектной документации (раздел «Проект организации строительства», шифр тома 597/1.2.2020-ПОС1.ТЧ)
7	Обоснование необходимости установления публичного сервитута: 1. Поручение Президента РФ от 29.12.2016 № Пр-2579



С.П. Койнов




	<p>2. Распоряжением Правительства РФ от 18.09.2019 № 2104-р, в редакции Распоряжений Правительства РФ от 19.03.2020 № 668-р и от 21.12.2020 № 3466-р сведения об Объекте внесены в Схему территориального планирования Российской Федерации в области федерального транспорта (в части трубопроводного транспорта), утвержденную Распоряжением Правительства РФ от 06.05.2015 № 816-р.</p> <p>3. Документация по планировке территории утверждена Распоряжением Минвостокразвития России от 23.03.2021 № 51-р.</p> <p>4. Утвержденная Губернатором Приморского края и Председателем Правления ПАО «Газпром» Программа развития газоснабжения и газификации Приморского края на период 2021-2025 годы.</p> <p>5. Дорожная карта по строительству объекта, утвержденная Заместителем Председателя Правительства Российской Федерации – полномочным представителем Президента Российской Федерации в Дальневосточном федеральном округе Ю.П. Трутневым от 17.02.2021 № 1502п-П47.</p>
8	<p>Сведения о правообладателе инженерного сооружения, которое переносится в связи с изъятием земельного участка для государственных или муниципальных нужд в случае, если заявитель не является собственником указанного инженерного сооружения (в данном случае указываются сведения в объеме, предусмотренном пунктом 2 настоящей Формы) (заполняется в случае, если ходатайство об установлении публичного сервитута подается с целью установления сервитута в целях реконструкции инженерного сооружения, которое переносится в связи с изъятием такого земельного участка для государственных или муниципальных нужд): не требуется к заполнению.</p>
9	<p>Кадастровые номера земельных участков (при их наличии), в отношении которых испрашивается публичный сервитут и границы которых внесены в Единый государственный реестр недвижимости</p> <p>25:24:040201:131 – Приморский край, Шкотовский муниципальный район</p> <p>25:24:040201:130 – Приморский край, Шкотовский муниципальный район</p> <p>25:24:040201:129 – Приморский край, Шкотовский муниципальный район</p> <p>25:24:040201:143 – Приморский край, Шкотовский муниципальный район</p> <p>25:24:000000:446 – Приморский край, Шкотовский муниципальный район Владивостокское лесничество</p> <p>25:24:000000:3042 – Приморский край, р-н Шкотовский, с Романовка, ул Заречная, д 32</p> <p>25:13:000000:65 – Приморский край, р-н Партизанский, Сергеевское лесничество</p> <p>25:13:030101:335 – Приморский край, р-н Партизанский</p> <p>25:13:030101:13 – край Приморский, р-н Партизанский, с 228 по 230 строительную длину</p> <p>25:31:040401:28 – Ориентир участок км 107+811- км 121+236, от пункта «перевал Душкинский» (тер.гран. Нах-го гор-го округа с ЗАТО г.о.«Фокино») на восток протяж.13.300км до тер.гран. Нах-го гор-го округа с Партизанским мун.р-м, на юго-восток протяж. 4.430 км до въезда в г.Находка. Почтовый адрес ориентира: край Приморский, г. Находка</p> <p>25:13:030101:208 – установлено относительно ориентира, расположенного за пределами участка. Ориентир (безымянная сопка). Участок находится примерно в 625 м от ориентира по направлению на северо-восток. Почтовый адрес ориентира: край Приморский, р-н Партизанский, С 40 опоры до 150 опоры</p> <p>25:13:030101:309 – Ориентир опоры 45-79, опоры 84-89,</p>



С.П. Койнов

опоры В1-В9, опоры 105-115, опоры 116-162. Почтовый адрес ориентира: край Приморский, р-н Партизанский
25:31:040401:26 – Ориентир участок км 107+811- км 121+236, от пункта «перевал Душкинский» (тер.гран. Нах-го гор-го округа с ЗАТО г.о.«Фокино») на восток протяж.13.300км до тер.гран. Нах-го гор-го округа с Партизанским мун.р-м, на юго-восток протяж. 4.430 км до въезда в г.Находка. Почтовый адрес ориентира: край Приморский, г. Находка
25:13:000000:25 – установлено относительно ориентира, расположенного за пределами участка. Ориентир здание администрации. Участок находится примерно в 2125м от ориентира по направлению на восток. Почтовый адрес ориентира: Приморский край, р-н Партизанский, с Новолитовск, ул Черняховского, дом 28
25:13:030101:138 – край Приморский, р-н Партизанский, СХПК "Новолитовский"
25:13:030101:315 – Ориентир 0+000 км - 10+000 км. Почтовый адрес ориентира: край Приморский, р-н Партизанский
25:13:030202:5594 – установлено относительно ориентира, расположенного за пределами участка. Ориентир (дом). Участок находится примерно в 750 м от ориентира по направлению на юго-восток. Почтовый адрес ориентира: край Приморский, р-н Партизанский, д. Кирилловка, ул. Садовая, дом 4
25:13:030202:5602 – установлено относительно ориентира, расположенного за пределами участка. Ориентир (дом). Участок находится примерно в 1,25 км от ориентира по направлению на юго-восток. Почтовый адрес ориентира: край Приморский, р-н Партизанский, д. Кирилловка, ул. Садовая, дом 4
25:13:030202:7863 – установлено относительно ориентира, расположенного за пределами участка. Ориентир вершина горы Малютка (69,7 м). Участок находится примерно в 3190 м от ориентира по направлению на северо-восток. Почтовый адрес ориентира: Приморский край, р-н Партизанский
25:13:030202:5462 – установлено относительно ориентира, расположенного за пределами участка. Ориентир (гора Малютка). Участок находится примерно в 2830 м от ориентира по направлению на северо-восток. Почтовый адрес ориентира: край Приморский, р-н Партизанский
25:13:030202:4975 – установлено относительно ориентира, расположенного за пределами участка. Ориентир (гора Малютка). Участок находится примерно в 3000 м от ориентира по направлению на северо-восток. Почтовый адрес ориентира: край Приморский, р-н Партизанский
25:13:030202:4241 – установлено относительно ориентира, расположенного за пределами участка. Ориентир (безымянная сопка). Участок находится примерно в 625 м от ориентира по направлению на северо-

С.П. Койнов

	<p>восток. Почтовый адрес ориентира: край Приморский, р-н Партизанский, С 40 опоры до 150 опоры 25:13:030101:262 – край Приморский, р-н Партизанский, автодорога Владивосток-Находка-порт Восточный от 121 км + 236 м до 135 км + 294 м 25:13:000000:24 – установлено относительно ориентира, расположенного за пределами участка. Ориентир здание администрации. Участок находится примерно в 1000 м от ориентира по направлению на северо-запад. Почтовый адрес ориентира: Приморский край, р-н Партизанский, с Екатериновка, ул Советская, дом 6 25:13:030202:9640 – установлено относительно ориентира, расположенного за пределами участка. Ориентир гора Малютка. Участок находится примерно в 7000 м от ориентира по направлению на восток. Почтовый адрес ориентира: Приморский край, Партизанский район 25:13:030202:7920 – Приморский край, Партизанский район</p>						
10	Вид права, на котором инженерное сооружение принадлежит заявителю (если подано ходатайство об установлении публичного сервитута в целях реконструкции или эксплуатации инженерного сооружения): не требуется к заполнению.						
11	Сведения о способах представления результатов рассмотрения ходатайства:						
	<table border="1"> <tr> <td>в виде электронного документа, который направляется уполномоченным органом заявителю посредством электронной почты</td> <td><u> да </u> (да/нет)</td> </tr> <tr> <td>в виде бумажного документа, который заявитель получает непосредственно при личном обращении или посредством почтового отправления</td> <td><u> да </u> (да/нет)</td> </tr> </table>	в виде электронного документа, который направляется уполномоченным органом заявителю посредством электронной почты	<u> да </u> (да/нет)	в виде бумажного документа, который заявитель получает непосредственно при личном обращении или посредством почтового отправления	<u> да </u> (да/нет)		
в виде электронного документа, который направляется уполномоченным органом заявителю посредством электронной почты	<u> да </u> (да/нет)						
в виде бумажного документа, который заявитель получает непосредственно при личном обращении или посредством почтового отправления	<u> да </u> (да/нет)						
12	<p>Документы, прилагаемые к ходатайству:</p> <p>1. Копия доверенности от <u>01.06.2020</u> № <u>78/162-н/78-2020-5-445</u>, удостоверенной А.Е. Маретиной, ВрИО нотариуса нотариального округа Санкт-Петербурга Е.Ю. Маретина.</p> <p>2. Сведения о границах публичного сервитута, включающие графическое описание местоположения границ публичного сервитута и перечень координат характерных точек этих границ в системе координат, установленной для ведения Единого государственного реестра недвижимости (в форме электронного документа в формате XML).</p>						
13	Подтверждаю согласие на обработку персональных данных (сбор, систематизацию, накопление, хранение, уточнение (обновление, изменение), использование, распространение (в том числе передачу), обезличивание, блокирование, уничтожение персональных данных, а также иных действий, необходимых для обработки персональных данных в соответствии с законодательством Российской Федерации), в том числе в автоматизированном режиме						
14	Подтверждаю, что сведения, указанные в настоящем ходатайстве, на дату представления ходатайства достоверны; документы (копии документов) и содержащиеся в них сведения соответствуют требованиям, установленным статьей 39.41 Земельного кодекса Российской Федерации						
15	<table border="1"> <tr> <td>Подпись:</td> <td>Дата:</td> </tr> <tr> <td> _____ (подпись)</td> <td><u>23 марта 2021</u></td> </tr> <tr> <td>_____ А.Г. Бугаенко (инициалы, фамилия)</td> <td></td> </tr> </table>	Подпись:	Дата:	 _____ (подпись)	<u>23 марта 2021</u>	_____ А.Г. Бугаенко (инициалы, фамилия)	
Подпись:	Дата:						
 _____ (подпись)	<u>23 марта 2021</u>						
_____ А.Г. Бугаенко (инициалы, фамилия)							